

Señal Nº 7
DR 5 seg.
3 M.N.

Señal Nº 5 (04410)
DR 5 seg.
1 M.N.

Señal Nº 6 (04415)
DV 5 seg.
1 M.N.

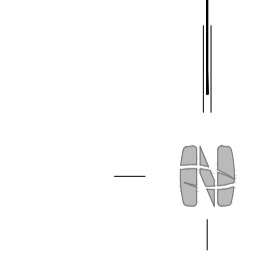
Nº 2 (04397)
Gp D(4) V 11 seg.
1 M.N.


Nº 1 (04396)
Gp D(4) R 11 seg.
3 M.N.


Nº 3 (04398)
DR 5 seg.
1 M.N.

Nº 4 (04400)
Gp D(2+1) V 15 seg.
1 M.N.

Nº BALIZA	COORDENADAS BALIZAS			
	WGS84		UTM ED50	
	N	W	X	Y
04396	42° 33.776'	8° 50.096'	513668.000	4712512.000
04397	42° 33.745'	8° 50.162'	513578.000	4712453.000
04398	42° 33.782'	8° 49.960'	513854.000	4712523.000
04400	42° 34.010'	8° 49.921'	513907.000	4712945.000
04410	42° 34.004'	8° 50.042'	513742.000	4712934.000
04415	42° 33.966'	8° 50.031'	513756.000	4712863.000
Nº 7	42° 34.113'	8° 50.449'	513687.000	4712960.000




XUNTA DE GALICIA
 CONSELLERÍA DO MEDIO RURAL
 E DO MAR


Portos
 de Galicia

PORTO:		CARTOGRAFÍA OFICIAL ACTUALIZADA			
VILANOVA (Vilanova de A. -Pontevedra)		TÍTULO DO PLANO:		BALIZAMENTOS	
REVISIÓN:	CLAVE PORTO:	ESCALAS:	DATA:	Nº PORTO:	Nº PLANO: 06
130613_Vilanova_R17	13-05	1/1500	13-06-2013	05	FOLLA: 1 DE: 1